


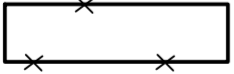




Ведомость жилых и общественных зданий и сооружений

№ по ген. плану	Обозначение типового проекта	Этажность	Количество		Площадь, м2				Строит. объем, м3		
			Здания	Квартир	Застройки		Общая		Здания	Всего	
1	17-ти этажный жилой дом № 12 со встроенными помещениями	17	1	208	208	1041,6	1041,6	14985,50	14985,50	57912	57912
2	Гостевая автопарковка					проект.					
3	Площадка для мусорных контейнеров					проект.					
4	Трансформаторная подстанция					проект.					

Ведомость координат поворотных точек земельного участка

№	X	Y
84	498432,3	2184102
86	498404,9	2184118
87	498396,6	2184140
2	498383,2	2184148
88	498365,3	2184160
92	498352,4	2184157
93	498355,4	2184139
94	498357,9	2184114
98	498360,9	2184053
229	498362,7	2184038
230	498367,8	2183995
83	498374,6	2183995
82	498398,8	2184043
80	498398,8	2184048
79	498427,4	2184094

УСЛОВНЫЕ ОБОЗНАЧЕНИЯ

-  проектируемые здания и сооружения
-  сносимые сооружения
-  плиточное покрытие тротуара
-  проектируемый проезд
-  участки озеленения
-  граница отвода территории

128-14-ПЗУ					
Ул. Молодежная, городской округ Лобня, Московская область, микрорайон "Красная поляна"					
Изм.	Кол. уч.	Лист	Неодк.	Подпись	Дата
Глав. спец.	Кривов				
Разработал	Бакаева				
Н.контр.	Бакаева				
17-ти этажный жилой дом № 12 со встроенными помещениями				Стадия	Лист
Схема планировочной организации земельного участка М1:500				П	Листов
				ООО "Д-И-ПРОЕКТ"	
				г.Волжский	

Изм. № подл. Подп. и дата. Взам. инв. №